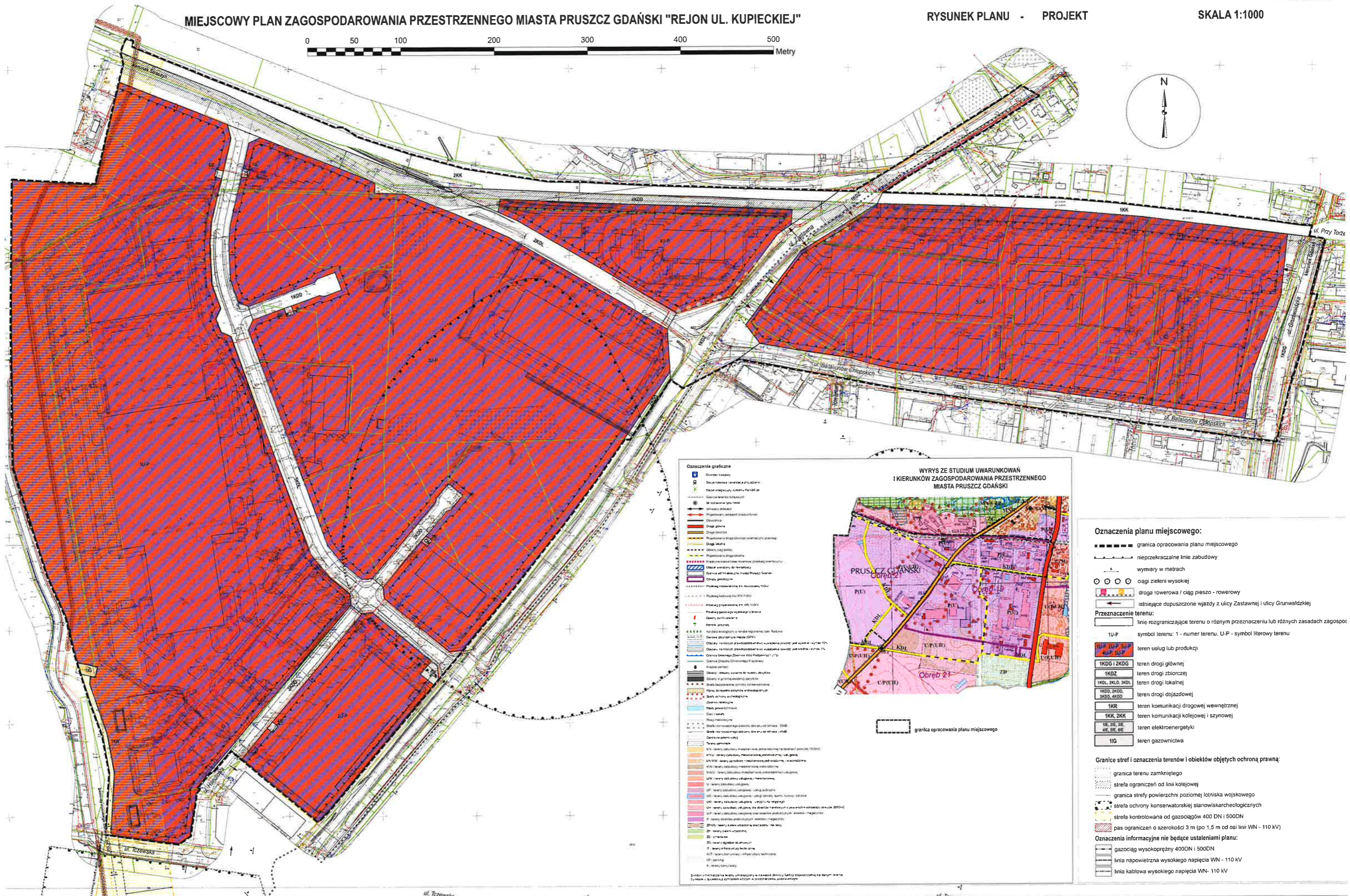
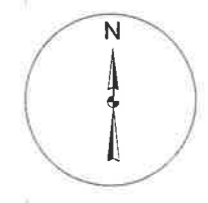


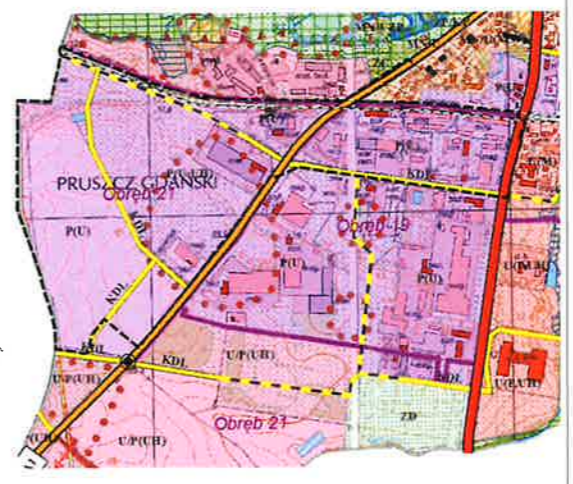
MIEJSCOWY PLAN ZAGOSPODAROWANIA PRZESTRZENNEGO MIASTA PRUSZCZ GDAŃSKI "REJON UL. KUPIECKIEJ"

RYСУNEK PLANU - PROJEKT

SKALA 1:1000



WYRYS ZE STUDIUM UWARUNKWAŃ  
I KIERUNKÓW ZAGOSPODAROWANIA PRZESTRZENNEGO  
MIASTA PRUSZCZ GDAŃSKI



- Oznaczenia graficzne**
- Dzielnice i osiedla
  - Stacja i linie kolejowe
  - Wzrost i rozwój systemu Parku Miasta
  - Granice terenów objętych ochroną prawną
  - Strefy ograniczeń od linii kolejowej
  - Strefa ochrony konserwatorskiej stanowisk archeologicznych
  - Strefa kontrolowana od gazociągów 400 DN i 500DN
  - Pas ograniczeń o szerokości 3 m (po 1,5 m od osi linii WN - 110 kV)
  - Oznaczenia informacyjne nie będące ustaleniami planu:
  - gazociąg wysokoprężny 400DN i 500DN
  - linia napowietrzna wysokiego napięcia WN - 110 kV
  - linia kablowa wysokiego napięcia WN- 110 kV

- Oznaczenia planu miejscowego:**
- granica opracowania planu miejscowego
  - nieprzekraczalne linie zabudowy
  - wymiary w metrach
  - ciągi zieleni wysokiej
  - droga rowerowa / ciąg pieszo - rowerowy
  - istniejące dopuszczone wjazdy z ulicy Zastawnej i ulicy Grunwaldzkiej
  - Przeznaczenie terenu:
  - linie rozgraniczające terenu o różnym przeznaczeniu lub różnych zasadach zagospodarowania

- 1U-P** symbol terenu: 1 - numer terenu, U-P - symbol literowy terenu
- 1U-P, 2U-P, 3U-P, 4U-P, 5U-P teren usług lub produkcji
  - 1KDG i 2KDG teren drogi głównej
  - 1KZD teren drogi zbiorczej
  - 1KDL, 2KDL, 3KDL teren drogi lokalnej
  - 1KDD, 2KDD, 3KDD, 4KDD teren drogi dojazdowej
  - 1KR teren komunikacji drogowej wewnętrznej
  - 1KK, 2KK teren komunikacji kolejowej i szynowej
  - 1IE, 2IE, 3IE, 4IE, 5IE, 6IE teren elektroenergetyczny
  - 1IG teren gazownictwa

- Granice stref i oznaczenia terenów i obiektów objętych ochroną prawną:**
- granica terenu zamkniętego
  - strefa ograniczeń od linii kolejowej
  - granica strefy powierzchni poziomej lotniska wojskowego
  - strefa ochrony konserwatorskiej stanowisk archeologicznych
  - strefa kontrolowana od gazociągów 400 DN i 500DN
  - pas ograniczeń o szerokości 3 m (po 1,5 m od osi linii WN - 110 kV)
- Oznaczenia informacyjne nie będące ustaleniami planu:**
- gazociąg wysokoprężny 400DN i 500DN
  - linia napowietrzna wysokiego napięcia WN - 110 kV
  - linia kablowa wysokiego napięcia WN- 110 kV